



にしわき地球風船の折りかた




折り紙の「風船」の折り方でかわいい地球儀になります。日本の位置に注意して折りましょう。




①半分に折って三角をつくる




②もう半分に折ってから開く




③日本が見えるように半分に折る



⑤右下の角を開いて三角をつくる



⑥裏返して同じように三角をつくる



⑦とがった角が上の角に合うように折る



⑨横の角を真ん中に向けて折る



⑪上の角を横の三角に合わせて折る



⑬横の三角を開いてさしこむ



⑮南極のところから息を吹き込んでふくらませる

地球儀を見てみよう!

- ①赤い線は赤道で、緯度は0度です。上下の折り目が北緯45度と南緯45度です。
- ②北極側の面、折り目にある赤い点はロンドンのグリニッジ天文台です。ここが経度0度です。
- ③西脇はグリニッジ天文台から135度東の折り目に位置しています。
- ④その他の赤い点は、西脇市の姉妹都市「レントン市(アメリカ)」、友好都市「富良野市(北海道)」、世界のへそ石が設置されているデルフィー市(ギリシャ)を表しています。

手のひらで地球を感じよう!



にしわき経緯度地球科学館「テラ・ドーム」

〒677-0039 兵庫県西脇市上比延町334-2 日本へそ公園内

TEL 0795-23-2772 FAX 0795-23-3110

<http://www.nishiwaki-cs.or.jp/terra/>